



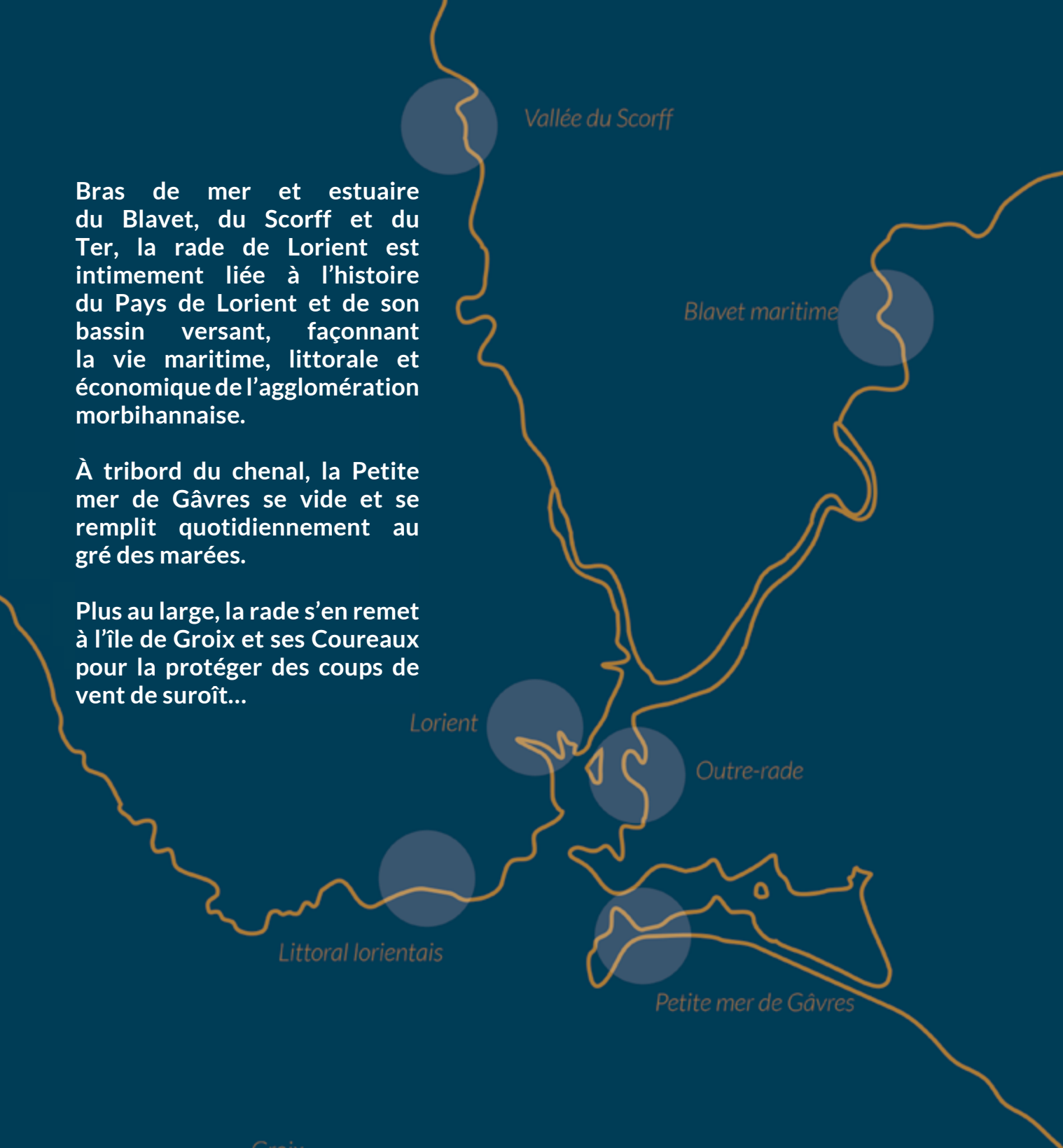
Hé Rade ! Où vas-tu ?

La rade de Lorient
Estuaire du Blavet & du Scorff
vue par ses habitants

Bras de mer et estuaire du Blavet, du Scorff et du Ter, la rade de Lorient est intimement liée à l'histoire du Pays de Lorient et de son bassin versant, façonnant la vie maritime, littorale et économique de l'agglomération morbihannaise.

À tribord du chenal, la Petite mer de Gâvres se vide et se remplit quotidiennement au gré des marées.

Plus au large, la rade s'en remet à l'île de Groix et ses Coureaux pour la protéger des coups de vent de suroît...



Zones de collectage

Lieux

Littoral lorientais

Guidel, Plœmeur, Larmor-plage

Scorff aval

Pont-Scorff, Arzano, Cléguer

Scorff amont

Guémené-sur-Scorff, Locmalo

Blavet maritime

Hennebont, Lanester

Lorient

«etite rade», île St-Michel

Outre-rade

Locmiquélic, Port-Louis, Riantec

Petite mer de Gâvres

Riantec, Gâvres, Plouhinec

Île de Groix

Port Tudy, Coureaux de Groix

Atlas socioculturel de la rade de Lorient Estuaire du Blavet & du Scorff

Atlas socioculturel des rivières de Bretagne

Un portrait collectif de la rade de Lorient et de ses rivières

Entre 2023 et 2024, les habitants de la rade et des rives du Blavet, du Scorff et du Ter sont conviés à des ateliers participatifs, répartis sur 8 zones du Pays de Lorient (et au-delà).

- Causeries
- Traversées
- Interventions en milieu scolaire

Les habitants, experts et non-experts, sont invités à échanger et questionner leurs attachements à la rade et de ses rivières, afin de mettre en valeur son riche patrimoine matériel et immatériel.

Le passé, le présent et le futur de ce territoire, par la voix de ses habitants

En fédérant une communauté d'acteurs et d'habitants, en mutualisant les innombrables connaissances du territoire fluvial, terrestre et maritime, ce projet souhaite formuler la prospective d'un futur désirable pour la rade de Lorient et son bassin versant.

Lorient Agglomération, maître d'ouvrage du projet avec le soutien de la Région Bretagne et en partenariat avec l'association Eau et Rivières de Bretagne, confie la réalisation du collectage et la création de l'atlas à l'artiste graphiste Kizzy Sokombe.

En 2024, retrouvez l'atlas sur radedelorient.atlas-rivieres.bzh





Atlas de la rade de Lorient Estuaire du Blavet & du Scorff

Causeries

Ateliers ouverts aux élus, aux associations locales et aux personnes ressources

L'objectif des Causeries est de collecter des réflexions et d'échanger autour des savoirs. Il s'agit de dresser un portrait du fleuve, de lui donner une voix, un visage, une identité.

Les participants sont invités à sortir des schémas institutionnels, afin de partager leur expression sensible du territoire, quel que soit leur biais d'expertise (chercheurs, artisans, gardiens de mémoire, entrepreneurs, usagers...).

Quels scénarios pour le futur de la rade ?

Identifier des éléments emblématiques, faire émerger ce à quoi nous, habitants, sommes attachés, ce dont nous sommes dépendants et ce qu'il faut protéger.

Également déclinées lors de conférences culturelles, les causeries s'enrichiront d'échanges avec un public plus large.





Atlas de la rade de Lorient Estuaire du Blavet & du Scorff

Traversées

**Expérimenter
ensemble la rade
au ras de l'eau,
découvrir les
bienfaits que nous
en tirons et ce dont il
faut prendre soin...**

Les Traversées élargissent le collectage, en proposant des balades à pied, en paddle et en bateau à passagers, pour une exploration collective et participative de la rade et de ses rivières.

Les parcours, sous forme de «cartoparties», recensent des éléments remarquables, spontanément photographiés, enregistrés et géolocalisés, en cheminant avec les participants.

Les échanges portant sur le paysage, le patrimoine visible et invisible de la rade, ainsi que les enjeux de la vie littorale étofferont le collectage, afin de dresser un portrait vivant de la rade et de ses rivières.

Certaines Traversées peuvent avoir lieu au cours de balades guidées à l'occasion d'événements ayant trait à la rade et ses rivières.

Ouvertes au public, habitants et visiteurs peuvent s'inscrire sur le site de Lorient Agglomération.

**[lorient-agglo.bzh/actions/
atlas-rade-de-lorient/](http://lorient-agglo.bzh/actions/atlas-rade-de-lorient/)**





Atlas de la rade de Lorient Estuaire du Blavet & du Scorff

Ateliers scolaires & groupes spécifiques

**À travers une série
d'ateliers créatifs,
les enfants et jeunes
élèves sont invités à
raconter leur rade,
leurs rivières**

En partageant leur expérience de la rade, les élèves exprimeront ce à quoi ils aspirent pour le littoral et les cours d'eau de leur territoire.

En arpentant à pied ou en bateau-bus la côte et les rives, ils créeront des œuvres collectives sensibles.

Cartographies, photographies, dessins et textes révéleront leurs perceptions et leurs projections.

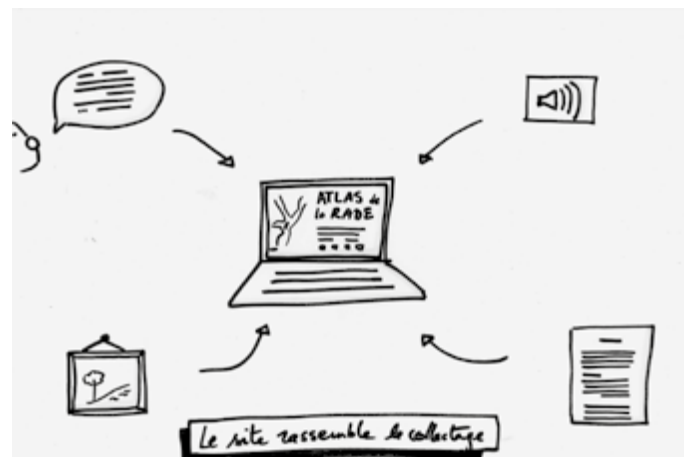
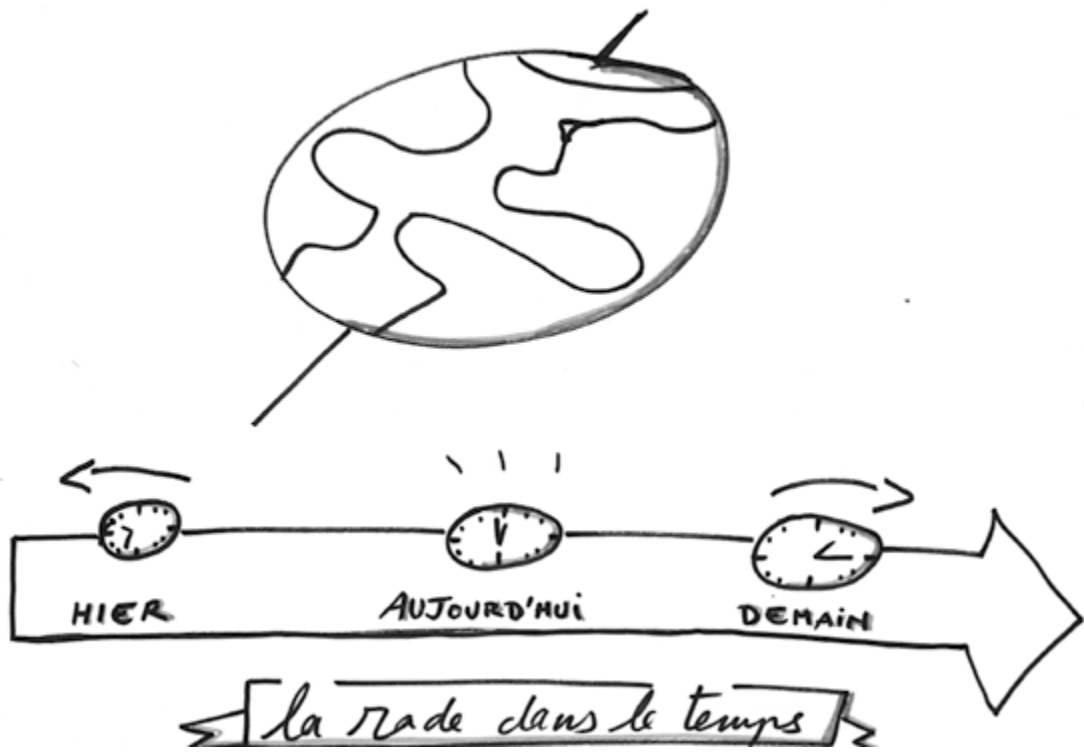
Des parcours en rade sont également dédiés aux maisons de quartier de l'agglomération, afin d'associer les habitants citadins parfois éloignés du littoral, à la réflexion sur la rade-estuaire.

Établissements scolaires associés au projet

- École Bois Bissonnet, Kervenanec, Lorient, en partenariat avec la Maison de la Mer (Aires marines éducatives)
- Lycée horticole de Hennebont

Maison de quartier associée

- Patronage Laïque de Lorient / Centre Social du Polygone





Atlas de la rade de Lorient Estuaire du Blavet & du Scorff

Atlas socioculturel ?

Œuvre collaborative, recherche hybride entre l'art et la socio-géographie

À l'issue du collectage, Kizzy Sokombe rassemblera cartographies collectives et sensibles, photographies, infographies, textes de diverses natures et sons, pour créer un atlas socioculturel de la rade, en ligne et évolutif.

Plusieurs artistes et chercheurs de la région sont invités à participer au collectage, à la scénographie et au site de l'atlas.

En parallèle, des présentations publiques permettront de faire connaître au plus grand nombre la démarche, qui a vocation à se déployer sur le portail régional des «Atlas socioculturel des rivières de Bretagne».

Les habitants sont invités à contribuer à l'atlas, en proposant textes, images ou sons de leur expérience de la rade sur radedelorient.atlas-rivieres.bzh

Projet pilote réalisé sur le Belon
belon.atlas-rivieres.bzh



radedelorient.atlas-rivieres.bzh

Maître d'ouvrage



Soutenu par



Partenaires



Partenaires opérationnels

